

الأرض فليته

أرض فليته 6



مجلس التصفية

لتركة الشيخ

صالح بن عبد العزيز آل سعود

« رحمه الله تعالى »

فصل فی بیان
و بیان

و بیان

بِسْمِ اللَّهِ الرَّحْمَنِ الرَّحِيمِ

بِسْمِ اللَّهِ الرَّحْمَنِ الرَّحِيمِ

حيث تتجلى الرؤية الإستثمارية الثاقبة والواعدة



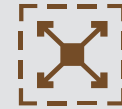
الموقع

تقع أرض فليته رقم 6 في حي بدر جنوب
الرياض بالقرب من حي عكاظ والشفاء



وصف العقار

أرض خام



المساحة

تبلغ المساحة الاجمالية

2م 771.726.14





التملك الإستثماري في الأحياء ذات الكثافة
السكانية العالية دليل قراءة صحيحة نحو عائد مرتفع

الحدود والأطوال حسب الصك

شمالاً : القطعة رقم 4 بطول 845.39 متراً

جنوباً : حى خط ابراج الكهرباء وتمام الحد شارع 60م
بطول 441.9 متراً + 489.91 متراً

شرقاً : شارع عرض 60 م بطول 718.32 متراً

غرباً : القطعة رقم 7 بطول 956.37 متراً

الطريق الدائري الغربي

طريق ديراب إمتداد طريق الملك فهد

مستشفى دلته
Dallah Hospital
مستشفى التخصصات

حي الشفا

طريق ابن تيمية

شارع الخليل بن أحمد

طريق عرفات

شارع الإمام مالك


شارع الإمام مسلم


م البخاري

ارض فليته 6

حي بدر

حي عكاظ





مميزات المخطط

- الموقع المتميز لأرض فليته رقم 6 والتي تقع في حي بدر جنوب الرياض بالقرب من حي عكاظ والشفاء
- يتمتع الموقع بسهولة الوصول إليه عبر شبكة طرق رئيسية تمر قرب المخطط أهمها شارع الإمام البخاري وشارع الإمام مسلم
- المنطقة المحيطة بالمخطط تمتاز بأنها ذات كثافة سكانية عالية
- داخل الأرض خط أنابيب غاز ويؤخذ من الأرض حمى لهذا الخط وكذلك أرض تخطط مستقبلاً بعمق ٤0٠ متر



كثافة سكانية منخفضة

أراضي فضاء داخل حى خط الغاز

خط الانابيب

الأرض في بيتنا

أرض فليته 6





مجلس التطفية

أرض فلينته 6

أرض فلينته 6

www.etqaan.sa
info@etqaan.sa

050 000 20 20

92 000 1019

